



Öppna geodata

Olle Bergdahl, E-strateg

Kommunledningskontoret, Uppsala kommun

16 november 2016

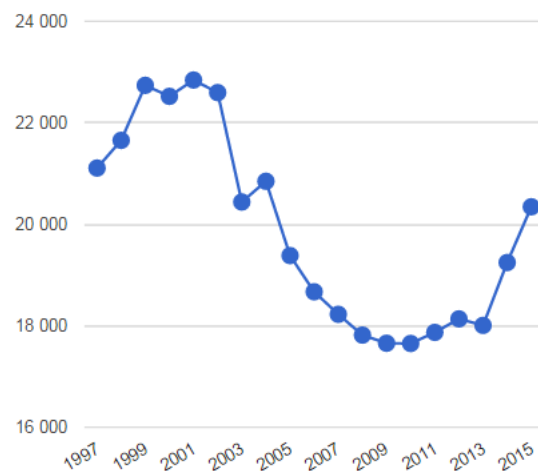
”Digitaliseringen är den enskilt största förändringsfaktorn i vår tid och påverkar alla delar av samhället.”

Policy för IT-utveckling och digitalisering

**Kommunen tillgängliggör
informationsresurser
för vidareutnyttjande**

Öppna data i Uppsala

Elever i grundskola belägen i kommunen, antal



Antal elever i kommunal och fristående grundskola belägna i kommunen, oavsett elevens folkbokföringsort. Uppgiften avser läsåret, mätt 15 oktober. Källa: SCB och Skolverket.

Kolada API-anrop:

<https://api.kolada.se/v2/data/municipality/0380/kpi/N15807>

(N15807 = nyckeltalet, 0380 = Uppsala)

Möteshandlingar

Kommunfullmäktige 3 oktober 2016

Organisation: [Kommunfullmäktige](#)

Kallelse och protokoll

[Öppna alla](#)

▶ [Kallelse](#)

Ärenden

[Öppna alla](#)

▶ [135. Revidering av finanspolicy med riktlinjer och ramar](#)

▶ [136. Attestreglemente](#)

▶ [137. Förnyad permutationsansökan för Arbetarbostadsstiftelsen](#)

▶ [138. Motion av Mohammad Hassan \(L\) om att göra avsnittet på Östra Ågatan mellan Dombro och Gotlands Nation mer tillgänglig för flanörer.](#)

▶ [139. Motion av Simon Alm \(SD\) om att förbättra bygglovsprocessen i Uppsala kommun](#)

▶ [140. Motion av Anna Manell \(L\) om att avsätta förstelärare för arbete med särbegåvade barn](#)

Anvisningar för öppna data

- Komplet
- Primär
- Tillgänglig
- Maskinläsbar
- Fri
- I ett öppet format


2015 och 2016 särskilt fokus på öppna geodata

Egenskaper för baskartan som öppna geodata

- **Omfattning:** Uppsala kommuns baskarta med 42 ingående informationsmängder.
- **Licensform:** Uppsala kommuns öppna data är licensierat under en Creative Commons erkännandelicens (CC-BY).
- **Koordinatsystem:** SWEREF 99 18 00
- **Höjd:** RH 2000
- **Format:** dwg
- **Aktualitet:** Varje måndag tillgängliggörs nytt data.

Roadmap

- Fortsätta att tillgängliggöra öppna data och öppna geodata
- Möjlighet att erbjuda fler format och koordinatsystem
- Tillgängliggöra Uppsalas 3D-modell som öppna data
- Länkade öppna data till den nationella portalen för öppna data
- Justera licensformen från CC-BY till CC-0
- Hantera strömmande öppna data från system



Nytänk - System i teknik och samhälle



Data, information och dialog

Att skapa beteendeförändring med ny teknik

2016-10-03

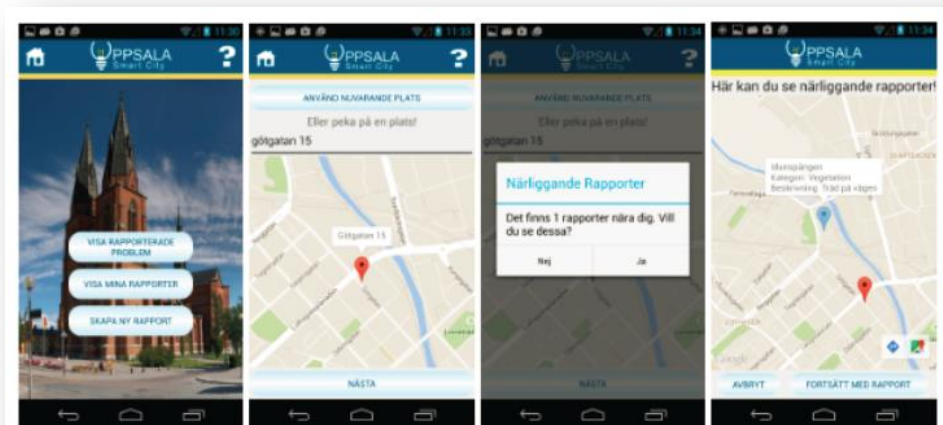


Figure 1.4 Main view, create new report, location picker and duplicate filter functionality

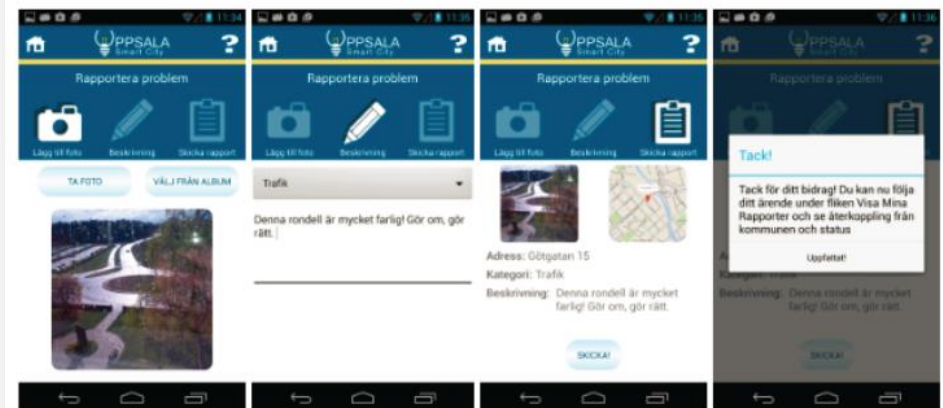
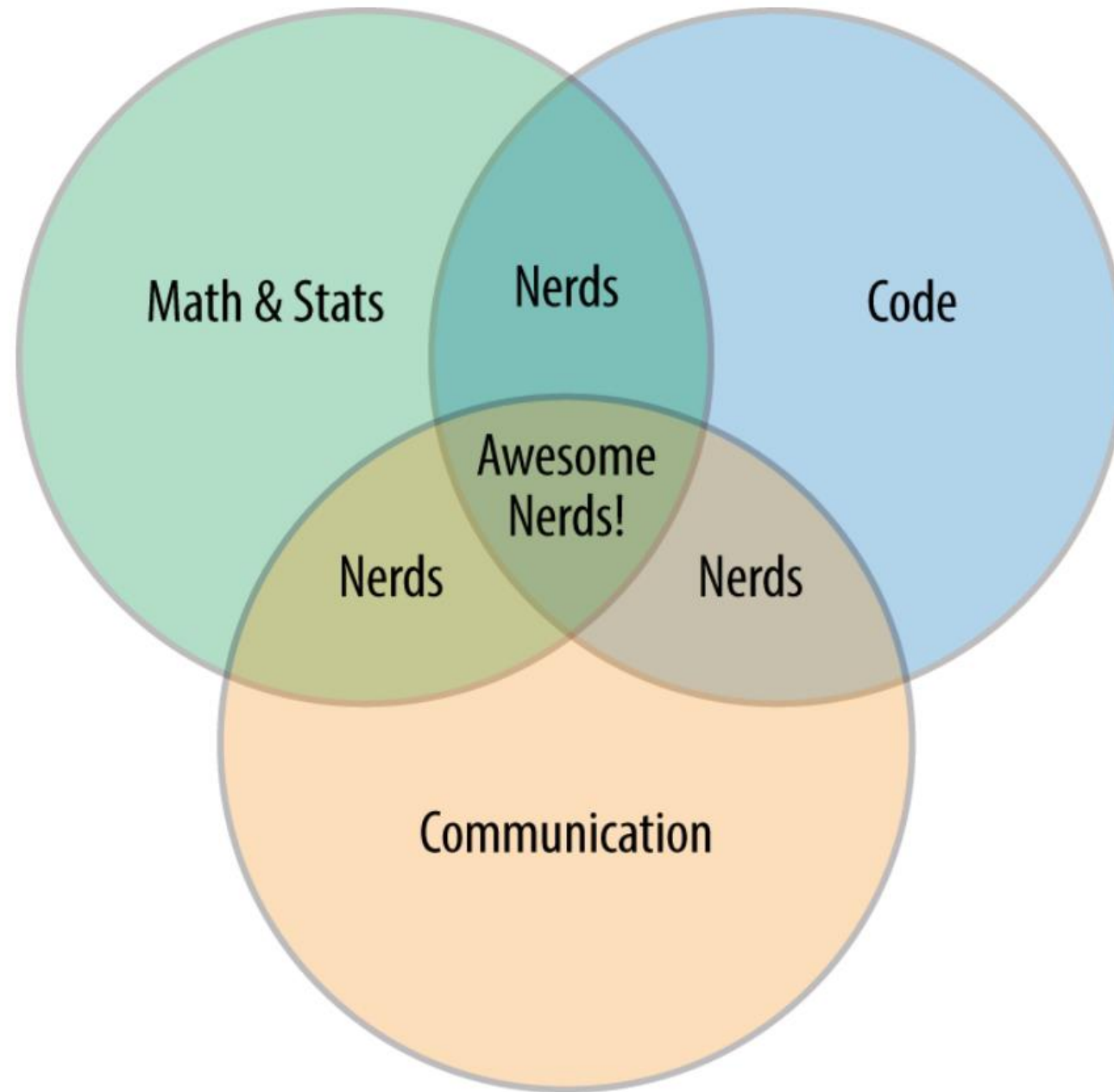


Figure 1.5 Add photo, category and description, summary and confirmation





Kontakt

Olle Bergdahl, e-strateg,
Kommunledningskontoret, Uppsala kommun

E-post: olle.bergdahl@uppsala.se

Telefon: 018-727 13 85



TACK!